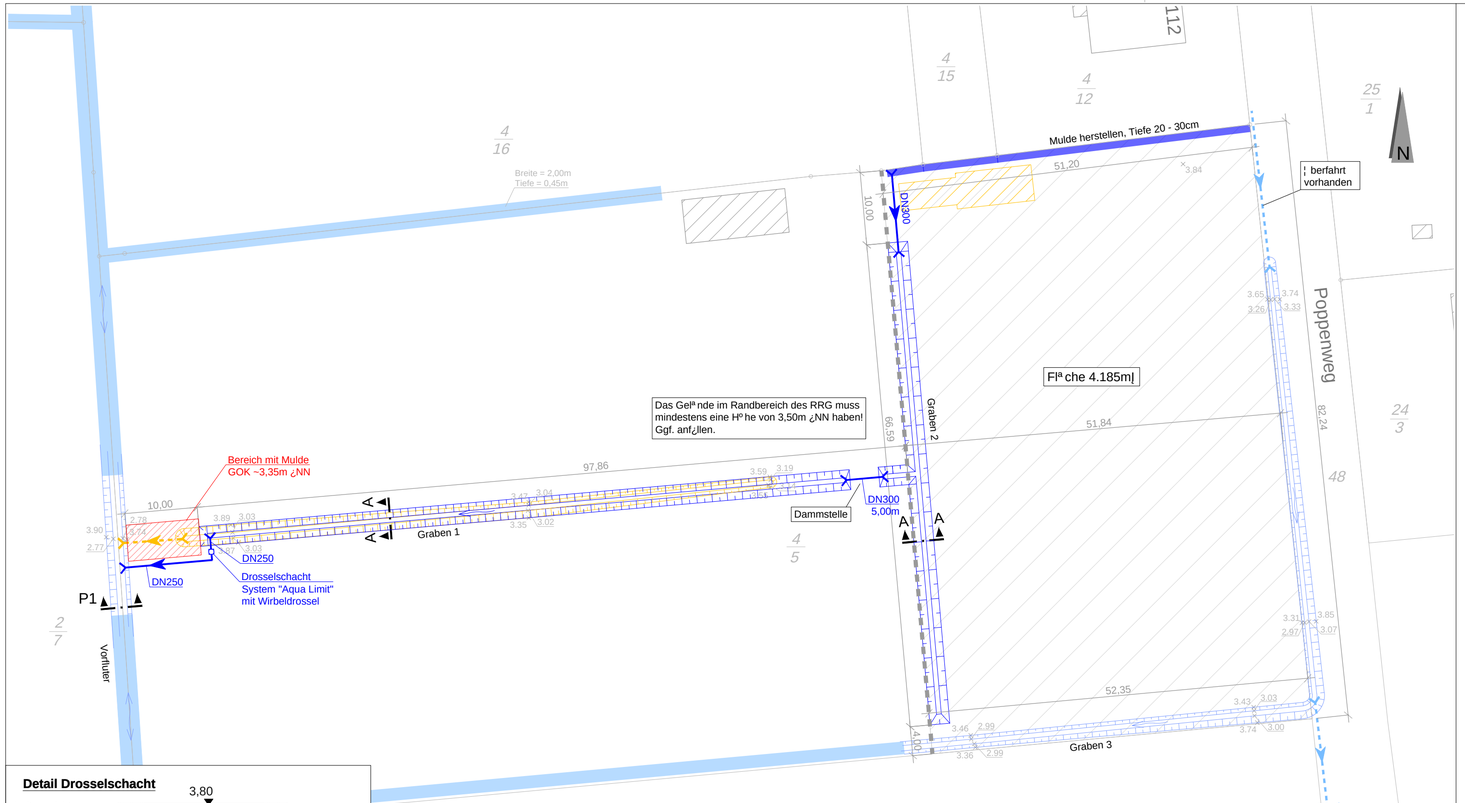

Detail Drosselschacht

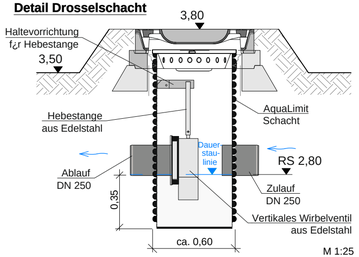

M 1:25

P1 - Vorfluter

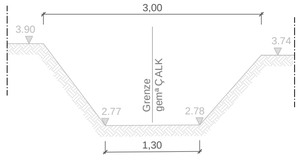

M 1:50

Schnitt A-A Regelprofil Regenr¿ckhaltegraben

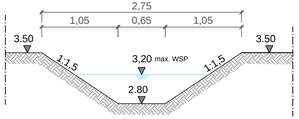

M 1:50

Legende

Planung / Neubau

Kanalisation	RWK
Bestand, bleibt erhalten	
Planung, Neubau	
Planung, Abbruch	

- Drosselschacht
- Kanalhaltung mit FlieÇrichtung, ggf. mit Details
- Grabenaus- oder einlauf mit FlieÇrichtung, ggf. mit Details
- Gewª sser mit FlieÇrichtung
- Gewª sser - Abbruch
- Mulde herstellen
- bestehende Bebauung gemª Ç ALK - Abbruch
- 3.46 Planungshº he

Plangrundlagen / Bestand

- Grenze Flurst¿ck gemª Ç ALK
- bestehende Bebauung gemª Ç ALK
- Grenze BPlan 706
- Flª che vom Flurst¿ck innerhalb B-Plan
- Gewª sser mit FlieÇrichtung, Vermessung ARGO, NIV/GPS
- Gewª sser mit FlieÇrichtung, skizziert (nicht vermessen)
- Grabenverrohrung, skizziert (nicht vermessen)
- 3.46 Gelª ndehº he, Vermessung ARGO, Lage und Hº he GPS

Auftraggeber:

Gerwin Gerjets

WeserstraÇe 15A, 26529 Marienhafe

Projekt:

ErschlieÇung Flurst¿ck 4/5 im Rahmen 2. nderung B-Plan 706 ĂPoppenwegñin 26532 GroÇheide

MaÇnahme:

Oberflª chenentwª sserung

Plan: ☐ Bestand ☐ Vorentwurf ☒ Entwurf ☐ Ausf¿hrung ☐ Neubestand

Lageplan

Bearbeitet	Datum	Gezeichnet	Datum
Sch¿tte	01.08.2023	Janssen	01.08.2023

nderungen

Nr	Art	Bearbeitet	Datum
1	¦ berfahrten entfallen; kl. nderungen	Sch¿tte	07.09.23
2			
3			
4			
5			

ARGO Ingenieurgemeinschaft
Gaswerkstr. 3
26506 Norden
Tel.: 04931-93250
Fax: 04931-932520

Datei: 08.09.2023
F:\Projekte\202301 kleine Projekte Heino\13 BG Poppenweg Gerjets\Zeichnungen\202301_13_BG Poppenweg Gerjets_Ent_Lageplan.dwg

MaÇstab 1:500

Plan-Nr. Entw1